



**КОМИТЕТ ИМУЩЕСТВЕННЫХ ОТНОШЕНИЙ
АДМИНИСТРАЦИИ ПЕРМСКОГО МУНИЦИПАЛЬНОГО РАЙОНА**

РЕШЕНИЕ

о размещении объектов № 170

Пермский край
Пермский район

22.03.2021

Комитет имущественных отношений администрации Пермского муниципального района разрешает Акционерному обществу «Газпром газораспределение Пермь» (ИНН 5902183841, ОГРН 1025900512670, почтовый адрес: 614000, г. Пермь, ул. Петропавловская, 43)

размещение объекта «Газопровод давлением до 0,6 Мпа включительно, для размещения которого не требуется разрешения на строительство»

на землях государственная собственность на которые не разграничена

на срок 1 год с 22.03.2021 г. по 21.03.2022 г.

Местоположение: Пермский край, Пермский район, Двуреченское с/п, д. Мостовая, ул. Лесная, к дому 10

Приложение: схема предполагаемых к использованию земель или части земельного участка.

Председатель комитета
имущественных отношений администрации
Пермского муниципального района



Г.В. Мюресов

(подпись, печать)

Схема предполагаемых к использованию земель или части земельного участка

Объект: Газопровод давлением до 0,6 МПа включительно, для размещения которого не требуется разрешения на строительство

Местоположение: расположенным по адресу:
Пермский край, р-н Пермский, с/п Двуреченское, д. Мостовая, ул. Лесная, к дому 10

Площадь земель или части земельного участка, кв.м.: 1436

Категория земель: земли населенных пунктов

Вид разрешенного использования: -

Описание границ смежных землепользователей:

- От точки н1 до точки н2 - земельный участок с кадастровым номером 59:32:1100001:297
- От точки н2 до точки н3 - земельный участок с кадастровым номером 59:32:1100001:905
- От точки н3 до точки н5 - земли общего пользования
- От точки н5 до точки н6 - земельный участок с кадастровым номером 59:32:1100001:1326
- От точки н6 до точки н7 - земельный участок с кадастровым номером 59:32:1100001:1209









Описание границ смежных землепользователей:

- От точки н7 до точки н8 - земельный участок с кадастровым номером 59:32:1100001:939
- От точки н8 до точки н9 - земельный участок с кадастровым номером 59:32:1100001:2630
- От точки н9 до точки н1 - земли общего пользования
- От точки н14 до точки н16 - земельный участок с кадастровым номером 59:32:1100001:2630
- От точки н16 до точки н1 - земли общего пользования

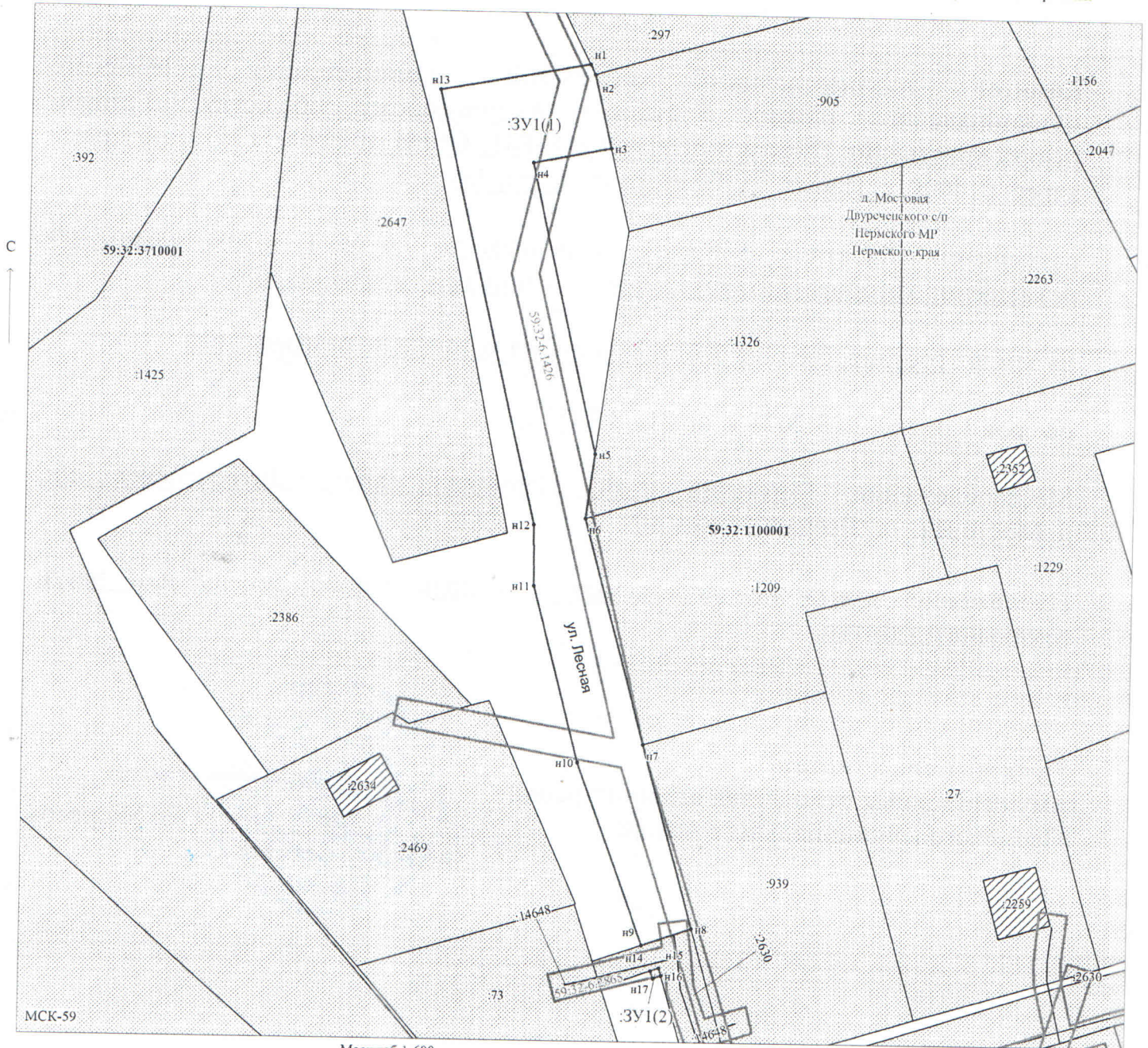
Каталог координат, м

№ точки границы	X	Y
н1	499183.75	2257489.57
н2	499182.29	2257490.30
н3	499171.39	2257492.82
н4	499169.06	2257481.45
н5	499126.62	2257491.24
н6	499117.05	2257489.97
н7	499084.15	2257499.02
н8	499057.35	2257506.56
н9	499054.85	2257499.27
н10	499081.47	2257489.43
н11	499107.16	2257482.55
н12	499116.02	2257482.43
н13	499179.65	2257467.69
н14	499051.10	2257500.65
н15	499051.53	2257501.90
н16	499050.44	2257502.22
н17	499050.00	2257501.06

Условные обозначения:

-  - предполагаемый участок земель, на которых планируется размещение объекта
-  - границы и номер земельного участка, сведения о которых внесены в ЕГРН
-  - границы и номер объекта капитального строительства, сведения о которых внесены в ЕГРН
-  - граница кадастрового квартала
-  - зоны с особыми условиями использования территории, сведения о которых внесены в ЕГРН
-  - обозначение запрашиваемого земельного участка
-  н1 - характеристическая точка границ земель или части земельного участка
-  - номер кадастрового квартала

- - - - - граница муниципального образования



Масштаб 1:600

Заявитель: _____ / Егошина И.В.
 МП (подпись, расшифровка подписи)

(для юридических лиц
и индивидуальных предпринимателей)